

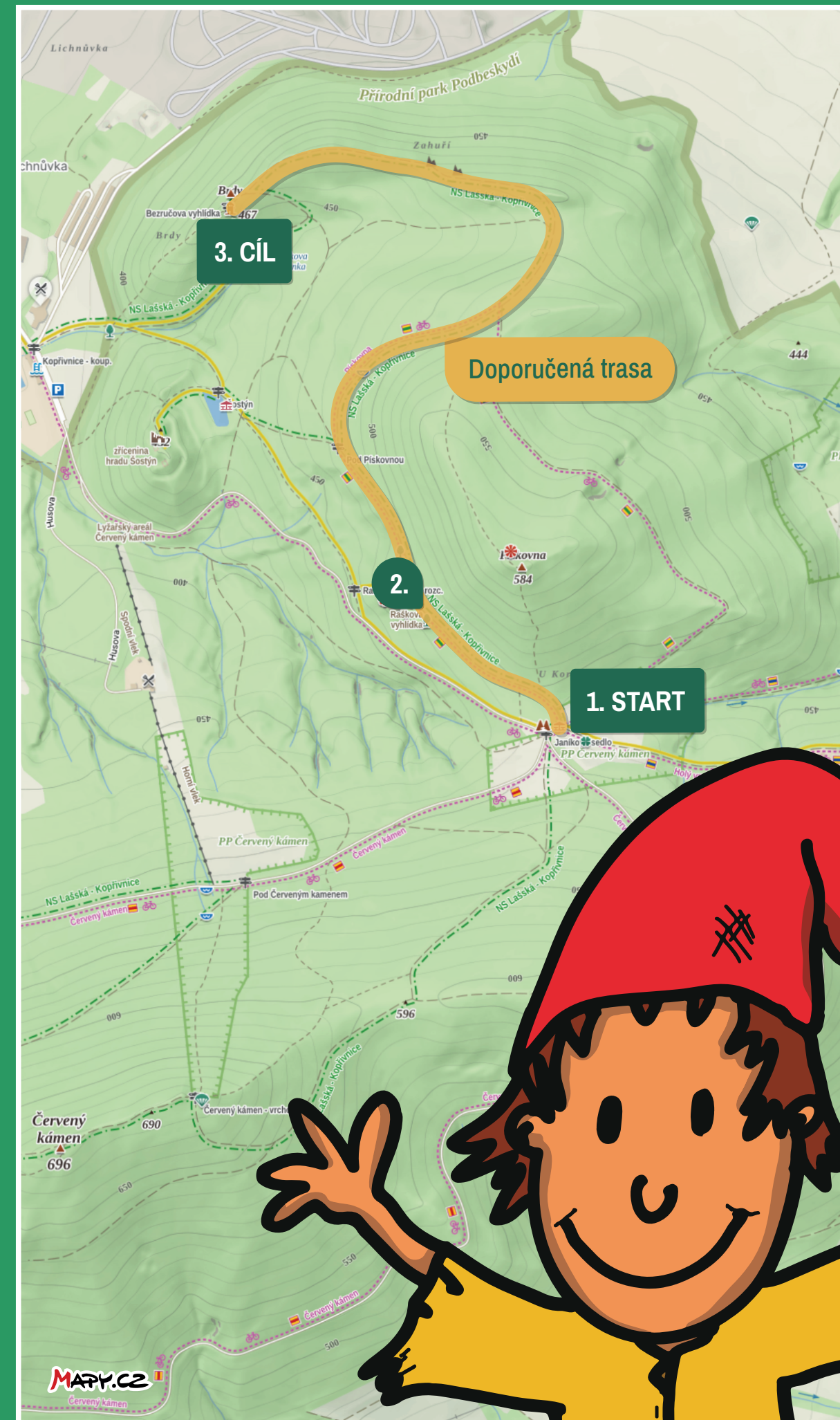
Lašský poklad



Trasa K1: Poklad Červeného kamene Stanoviště 1/3

Čas. náročnost mezi stanovišti 1 až 3: cca 1 h (2 km); celý okruh: cca 2 h (4,2 km)

Vydej se na cestu za pokladem. Na každém ze tří stanovišť ti skřítek Lašánek položí tři otázky. Pokud si s otázkou nevíš rady, hledej nápovědu přímo na infotabuli nebo v jejím okolí. Na každém ze tří stanovišť si sečti body správných odpovědí. Součet bodů si zapiš nebo dobře zapamatuj. Postupně tak získáš tři klíče, které ti na konci cesty pomohou k nalezení pokladu. Nepiš na tabuli, hru si lépe užijí i ostatní.



Získej první klíč k pokladu:

1. otázka

Proč se tomuto místu říká Janíkovo sedlo?

Protože zde hajný Janek ztratil z koně sedlo.	1
Protože se zde zatoulal mladý Filip Janík a nemohli jej dlouho najít.	4
Podle arcibiskupského nadhajného Filipa Janíka, který obýval nedalekou hájenku a obhospodářoval území od Příbora po Kunčice p. O.	7

2. otázka

Díky čemu mají rostliny na zdejších loukách dostatek živin?

Díky vápencovému podkladu.	8
Díky umělému přihnojování.	6
Díky pečlivému úklidu posečených travin.	3

3. otázka

Odkud berou rostliny v Janíkově sedle a údolí dostatek vody pro svůj růst?


Díky pravidelné závláze vody a kropení od místních hasičů.	9
Z četných vodních pramínek v této oblasti.	2
Rostliny zde nemají dostatek vody a vláhy.	5

Sečti body správných odpovědí. Skvělé! Získal jsi první klíč. Vydej se za dalším. Jdi po zelené Lašské naučné stezce Kopřivnice směrem k Raškově vyhlídce. Druhý klíč najdeš na turistické infotabuli Raškův kámen.



O Lašském pokladu

Hra pro všechny generace v nádherné krajině Lašské brány Beskyd tě s pomocí osmi tematických tras zavede na kouzelná místa v okolí Kopřivnice, Štramberka, Příbora a Hukvald. V cíli můžeš nejen vypátrat poklad, ale současně si díky krásným místům tohoto regionu uvědomit, že poklady se ukrývají na každém kroku.



Více na www.lasskypoklad.cz

www.lasska-brana.cz

Instagram: [lasska_brana_beskyd](https://www.instagram.com/lasska_brana_beskyd)

Facebook: [LasskaBranaBeskyd](https://www.facebook.com/LasskaBranaBeskyd)



Které trasy jsou již odemčeny? Sleduj na www.lasskypoklad.cz

Kopřivnice

K1: Poklad Červeného kamene
49.5815700N, 18.1666328E
Turistická infotabule Janíkovo sedlo na Lašské naučné stezce Kopřivnice

K2: Poklad Větrkovicé přehrady
49.6169903N, 18.1867886E
Cedule u bufetu na Větrkovicé přehradě

Štramberk

S1: Poklad na Kotouči
49.5865364N, 18.1159256E
Turistická infotabule Plaňava na Lašské naučné stezce Štramberk

S2: Poklad štramberkých havířů
49.5834439N, 18.0860400E
Turistická infotabule u přístřešku v Libotínském údolí

Příbor

P1: Poklad u rybníků
49.6342836N, 18.1013150E
Turistická infotabule Naučné stezky Borovecké rybníky č. 1

P2: Poklad města Příbora
49.6408781N, 18.1404438E
Turistická infotabule u Klášterního kostela sv. Valentina

Hukvaldy

H1: Poklad hradní obory
49.6228825N, 18.2230039E
Turistická infotabule Naučné stezky hradní vrch č. 2

H2: Poklad řeky Ondřejnice
49.6341006N, 18.2166489E
Turistická infotabule Dolní Sklenov

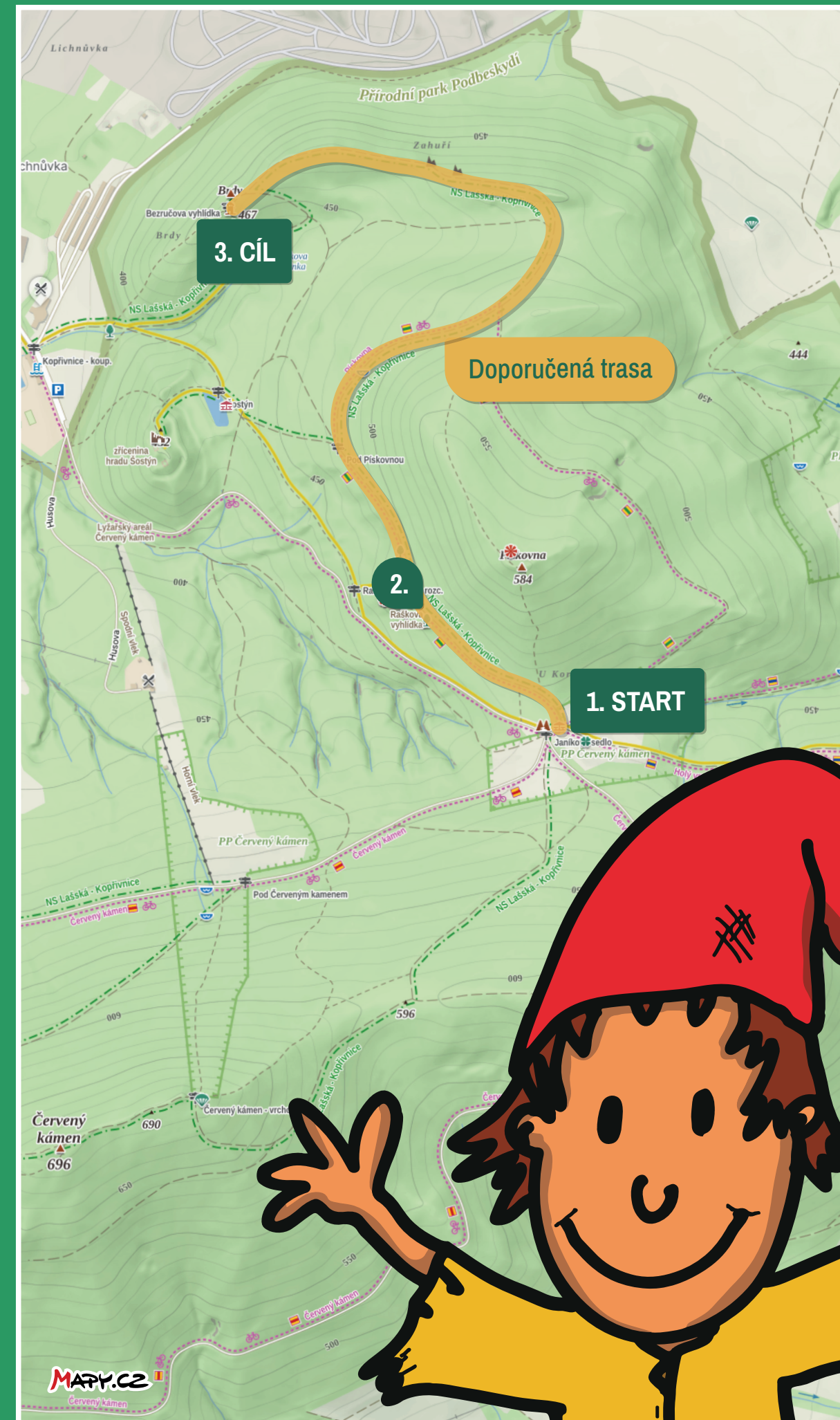
Lašský poklad



Trasa K1: Poklad Červeného kamene Stanoviště 2/3

Čas. náročnost mezi stanovišti 1 až 3: cca 1 h (2 km); celý okruh: cca 2 h (4,2 km)

Vydej se na cestu za pokladem. Na každém ze tří stanovišť ti skřítek Lašánek položí tři otázky. Pokud si s otázkou nevíš rady, hledej nápovědu přímo na infotabuli nebo v jejím okolí. Na každém ze tří stanovišť si sečti body správných odpovědí. Součet bodů si zapiš nebo dobře zapamatuj. Postupně tak získáš tři klíče, které ti na konci cesty pomohou k nalezení pokladu. Nepiš na tabuli, hru si lépe užijí i ostatní.



Získej druhý klíč k pokladu:

1. otázka

Lidé v kopřivnických lesích zanechali v zemi „díry“, protože zkoušeli hledat a dolovat:

zlato	8
korály	3
uhlí	1

2. otázka

Mezi tři pověstné buky nepatří:

Ondrášův buk	5
Raškův buk	9
Buk zelených myslivců	7

3. otázka

Raškův kámen je možné nazvat:

kopřivnickým korálovým útesem	4
uhelným skalním masivem	2
haviřskou haldou	6

Sečti body správných odpovědí. Skvělé! Získal jsi druhý klíč. Vydej se za dalším.

Jdi po zelené Lašské naučné stezce Kopřivnice směrem přes Zahuří až k Bezučově vyhlídce. Třetí klíč najdeš na infotabuli Bezučova vyhlídka.

O Lašském pokladu

Hra pro všechny generace v nádherné krajině Lašské brány Beskyd tě s pomocí osmi tematických tras zavede na kouzelná místa v okolí Kopřivnice, Štramberka, Příbora a Hukvald. V cíli můžeš nejen vypátrat poklad, ale současně si díky krásným místům tohoto regionu uvědomit, že poklady se ukrývají na každém kroku.



Více na www.lasskypoklad.cz

www.lasska-brana.cz

Instagram: [lasska_brana_beskyd](https://www.instagram.com/lasska_brana_beskyd)

Facebook: [LasskaBranaBeskyd](https://www.facebook.com/LasskaBranaBeskyd)



Které trasy jsou již odemčeny? Sleduj na www.lasskypoklad.cz

Kopřivnice

K1: Poklad Červeného kamene
49.5815700N, 18.1666328E
Turistická infotabule Janikovo sedlo na Lašské naučné stezce Kopřivnice

K2: Poklad Větrkovicé přehradě
49.6169903N, 18.1867886E
Cedule u bufetu na Větrkovicé přehradě

Štramberk

Š1: Poklad na Kotouči
49.5865364N, 18.1159258E
Turistická infotabule Plaňava na Lašské naučné stezce Štramberk

Š2: Poklad štramberkých havířů
49.5834439N, 18.0860400E
Turistická infotabule u přístřešku v Libotínském údolí

Příbor

P1: Poklad u rybníků
49.6342836N, 18.1013150E
Turistická infotabule Naučné stezky Borovecké rybníky č. 1

P2: Poklad města Příbora
49.6408781N, 18.1404438E
Turistická infotabule u Klášterního kostela sv. Valentina

Hukvaldy

H1: Poklad hradní obory
49.6228825N, 18.2230039E
Turistická infotabule Naučné stezky hradní vrch č. 2

H2: Poklad řeky Ondřejnice
49.6341006N, 18.2166489E
Turistická infotabule Dolní Sklenov

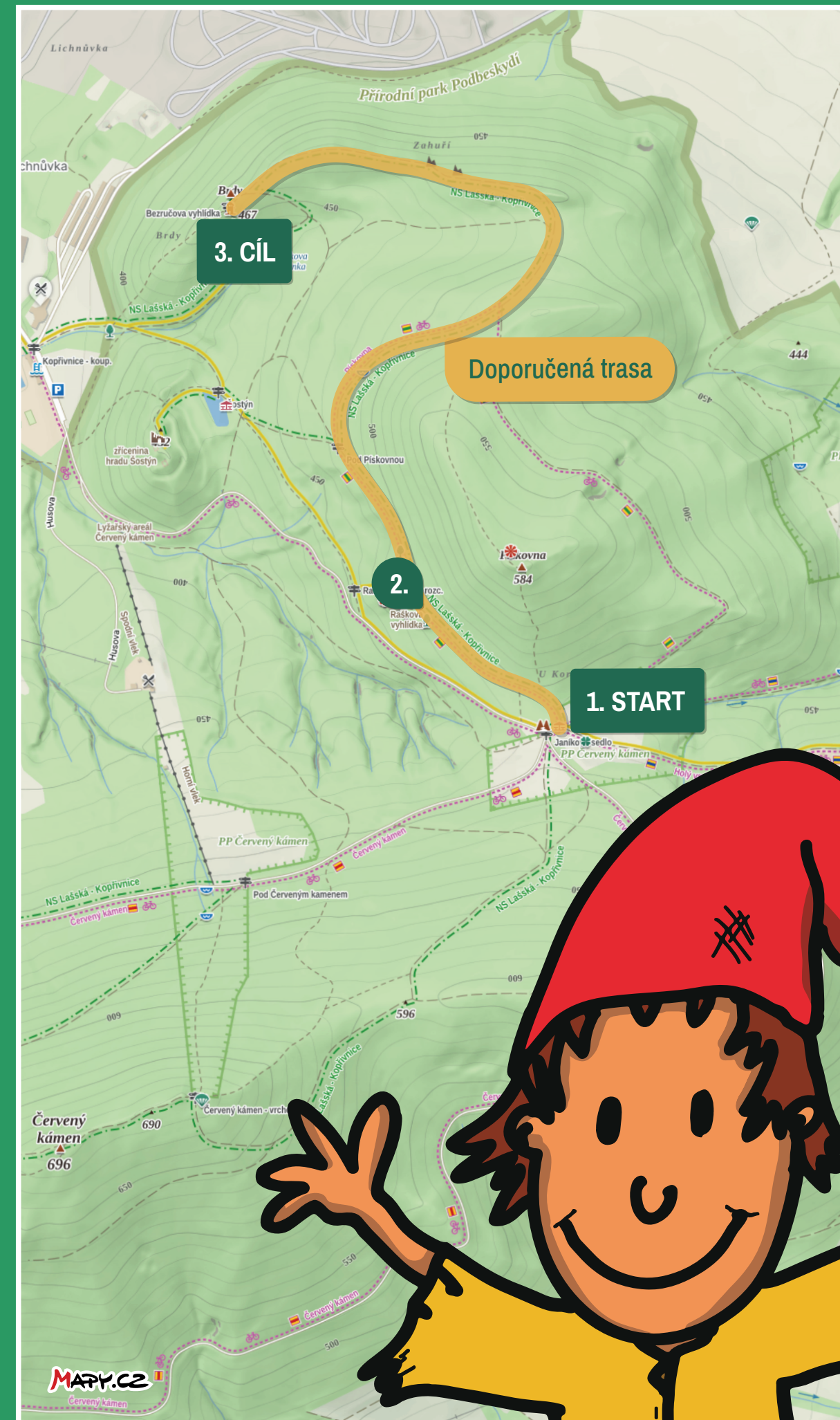
Lašský poklad



Trasa K1: Poklad Červeného kamene Stanoviště 3/3

Čas. náročnost mezi stanovišti 1 až 3: cca 1 h (2 km); celý okruh: cca 2 h (4,2 km)

Vydej se na cestu za pokladem. Na každém ze tří stanovišť ti skřítek Lašánek položí tři otázky. Pokud si s otázkou nevíš rady, hledej nápovědu přímo na infotabuli nebo v jejím okolí. Na každém ze tří stanovišť si sečti body správných odpovědí. Součet bodů si zapiš nebo dobře zapamatuj. Postupně tak získáš tři klíče, které ti na konci cesty pomohou k nalezení pokladu. Nepiš na tabuli, hru si lépe užijí i ostatní.



Získej třetí klíč k pokladu:

1. otázka

Jak se jmenuje rychlíkový vůz, u jehož zrodu stál slavný konstruktér Hans Ledwinka?

Lašská strela	6
Slovenská strela	9
Slovanská střela	2

2. otázka

Kousek odsud stojí pískovcový kámen s názvem Bezručova vyhlídka. Jaký letopočet je na něm vyryt?

1934	4
1981	1
2012	7

3. otázka

Od roku 1850 vyráběl Ignác Šustala v prostorách dnešního Muzea Fojtství:

kočárky a vozíčky	8
kočáry a bečky	5
kočáry a bryčky	3

Sečti body správných odpovědí a máš třetí klíč. Gratulujeme! Nedaleko odsud najdeš schránku. Všechny tři klíče k pokladu v přesném pořadí za sebou ti pomohou odemknout zámek a získat tak skutečný klíč k pokladu. Užij si jej, napiš Lašánkovi vzkaz a pak poklad znovu uzamkni a vrať klíč zpět do jeho skrýše, aby si poklad mohli užít i ostatní. Děkujeme!

O Lašském pokladu

Hra pro všechny generace v nádherné krajině Lašské brány Beskyd tě s pomocí osmi tematických tras zavede na kouzelná místa v okolí Kopřivnice, Štramberka, Příbora a Hukvald. V cíli můžeš nejen vypátrat poklad, ale současně si díky krásným místům tohoto regionu uvědomit, že poklady se ukrývají na každém kroku.



Více na www.lasskypoklad.cz

www.lasska-brana.cz

Instagram: [lasska_brana_beskyd](https://www.instagram.com/lasska_brana_beskyd)

Facebook: [LasskaBranaBeskyd](https://www.facebook.com/LasskaBranaBeskyd)



Které trasy jsou již odemčeny? Sleduj na www.lasskypoklad.cz

Kopřivnice

K1: Poklad Červeného kamene
49.5815700N, 18.1666328E
Turistická infotabule Janíkovo sedlo na Lašské naučné stezce Kopřivnice

K2: Poklad Větrkovicé přehradě
49.6169903N, 18.1867886E
Cedule u bufetu na Větrkovicé přehradě

Štramberk

Š1: Poklad na Kotouči
49.5865364N, 18.1159258E
Turistická infotabule Plaňava na Lašské naučné stezce Štramberk

Š2: Poklad štramberkých havířů
49.5834439N, 18.0860400E
Turistická infotabule u přístřešku v Libotínském údolí

Příbor

P1: Poklad u rybníků
49.6342836N, 18.1013150E
Turistická infotabule Naučné stezky Borovecké rybníky č. 1

P2: Poklad města Příbora
49.6408781N, 18.1404438E
Turistická infotabule u Klášterního kostela sv. Valentina

Hukvaldy

H1: Poklad hradní obory
49.6228825N, 18.2230039E
Turistická infotabule Naučné stezky hradní vrch č. 2

H2: Poklad řeky Ondřejnice
49.6341006N, 18.2166489E
Turistická infotabule Dolní Sklenov