

# Lašský poklad



## Š1

### Trasa Š1: Poklad na Kotouči Stanoviště 1/3

Časová náročnost mezi stanovišti 1 až 3: cca 30 min (1 km)

Vydej se na cestu za pokladem. Na každém ze tří stanovišť ti skřítek Lašánek položí tři otázky. Pokud si s otázkou nevíš rady, hledej nápovědu přímo na infotabuli nebo v jejím okolí. Na každém ze tří stanovišť si sečti body správných odpovědí. Součet bodů si zapiš nebo dobře zapamatuj. Postupně tak získáš tři klíče, které ti na konci cesty pomohou k nalezení pokladu. Nepiš na tabuli, hru si lépe užijí i ostatní.

## Získej první klíč k pokladu:

1. otázka

Jak se jmenuje potok vytékající ze Studánky míru, jehož proud vytvořil hluboké údolí, u kterého právě stojíš?

Kotouček	4
Koňský potok	5
Kobylí potok	1

2. otázka

V lese na Kotouči narazíš na památník T. G. Masaryka. Byl odhalen v roce:

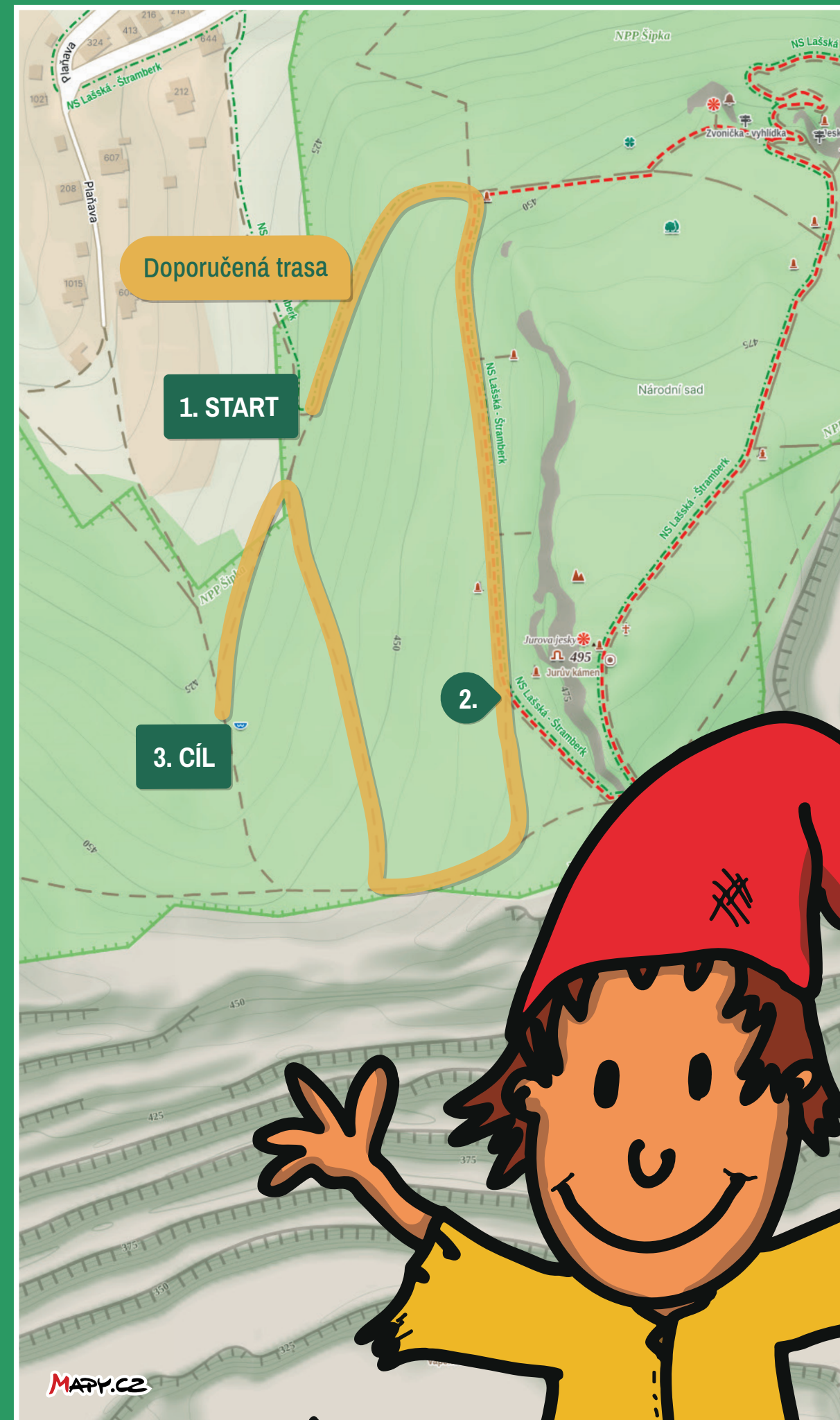
1902, při otevření Národního sadu ve Štamberku	9
1922, během funkčního prezidentského období TGM	6
1937, po smrti T. G. Masaryka	3

3. otázka

Lesní pták, šplhavec z čeledi datlovitých, který bubnuje do kůry stromů nejen v lesích na Kotouči a na obrázku je vyobrazen vedle datla černého, se jmenuje:

hlísník hnízdák	2
výr velký	7
strakapoud velký	8

Sečti body správných odpovědí. Skvělé! Získal jsi první klíč k pokladu. Vydej se za dalším! Postav se zpět na stezku a čelem se otoč k infotabuli Plaňava. Vydej se doleva po zelené Lašské naučné stezce. U busty TGM zaboč doprava. Druhý klíč najdeš na infotabuli u Jurova kamene.



## O Lašském pokladu

Hra pro všechny generace v nádherné krajině Lašské brány Beskyd tě s pomocí osmi tematických tras zavede na kouzelná místa v okolí Kopřivnice, Štamberka, Příbora a Hukvald. V cíli můžeš nejen vypátrat poklad, ale současně si díky krásným místům tohoto regionu uvědomit, že poklady se ukrývají na každém kroku.



Více na [www.lasskypoklad.cz](http://www.lasskypoklad.cz)

[www.lasska-brana.cz](http://www.lasska-brana.cz)

Instagram: [lasska\\_brana\\_beskyd](https://www.instagram.com/lasska_brana_beskyd)

Facebook: [LasskaBranaBeskyd](https://www.facebook.com/LasskaBranaBeskyd)



Které trasy jsou již odemčeny? Sleduj na [www.lasskypoklad.cz](http://www.lasskypoklad.cz)

### Kopřivnice

**K1:** Poklad Červeného kamene  
49.5815700N, 18.1666328E  
Turistická infotabule Janikovo sedlo na Lašské naučné stezce Kopřivnice

**K2:** Poklad Větrkovicé přehradě  
49.6169903N, 18.1867886E  
Cedule u bufetu na Větrkovicé přehradě

### Štamberk

**Š1:** Poklad na Kotouči  
49.5865364N, 18.1159256E  
Turistická infotabule Plaňava na Lašské naučné stezce Štamberk

**Š2:** Poklad štamberbských havírů  
49.5834439N, 18.0860400E  
Turistická infotabule u přístřešku v Libotinském údolí

### Příbor

**P1:** Poklad u rybníků  
49.6342836N, 18.1013150E  
Turistická infotabule Naučné stezky Borovecké rybníky č. 1

**P2:** Poklad města Příbora  
49.6408781N, 18.1404438E  
Turistická infotabule u Klášterního kostela sv. Valentina

### Hukvaldy

**H1:** Poklad hradní obory  
49.6228825N, 18.2230039E  
Turistická infotabule Naučné stezky hradní vrch č. 2

**H2:** Poklad řeky Ondřejnice  
49.6341006N, 18.2166489E  
Turistická infotabule Dolní Sklenov



# Lašský poklad



## Š1

### Trasa Š1: Poklad na Kotouči Stanoviště 2/3

Časová náročnost mezi stanovišti 1 až 3: cca 30 min (1 km)

Vydej se na cestu za pokladem. Na každém ze tří stanovišť ti skřítek Lašánek položí tři otázky. Pokud si s otázkou nevíš rady, hledej nápovědu přímo na infotabuli nebo v jejím okolí. Na každém ze tří stanovišť si sečti body správných odpovědí. Součet bodů si zapiš nebo dobře zapamatuj. Postupně tak získáš tři klíče, které ti na konci cesty pomohou k nalezení pokladu. Nepiš na tabuli, hru si lépe užijí i ostatní.

## Získej druhý klíč k pokladu:

1. otázka

V období mezi 9. až 11. stoletím pravděpodobně na Kotouči stálo/stála:

obydlí neandrtálců a lovců sobů	9
slovanské hradiště, po němž se zde našly poklady	3
největší penězokazecská dílna	1

2. otázka

Jak se v minulosti říkávalo hoře Kotouči?

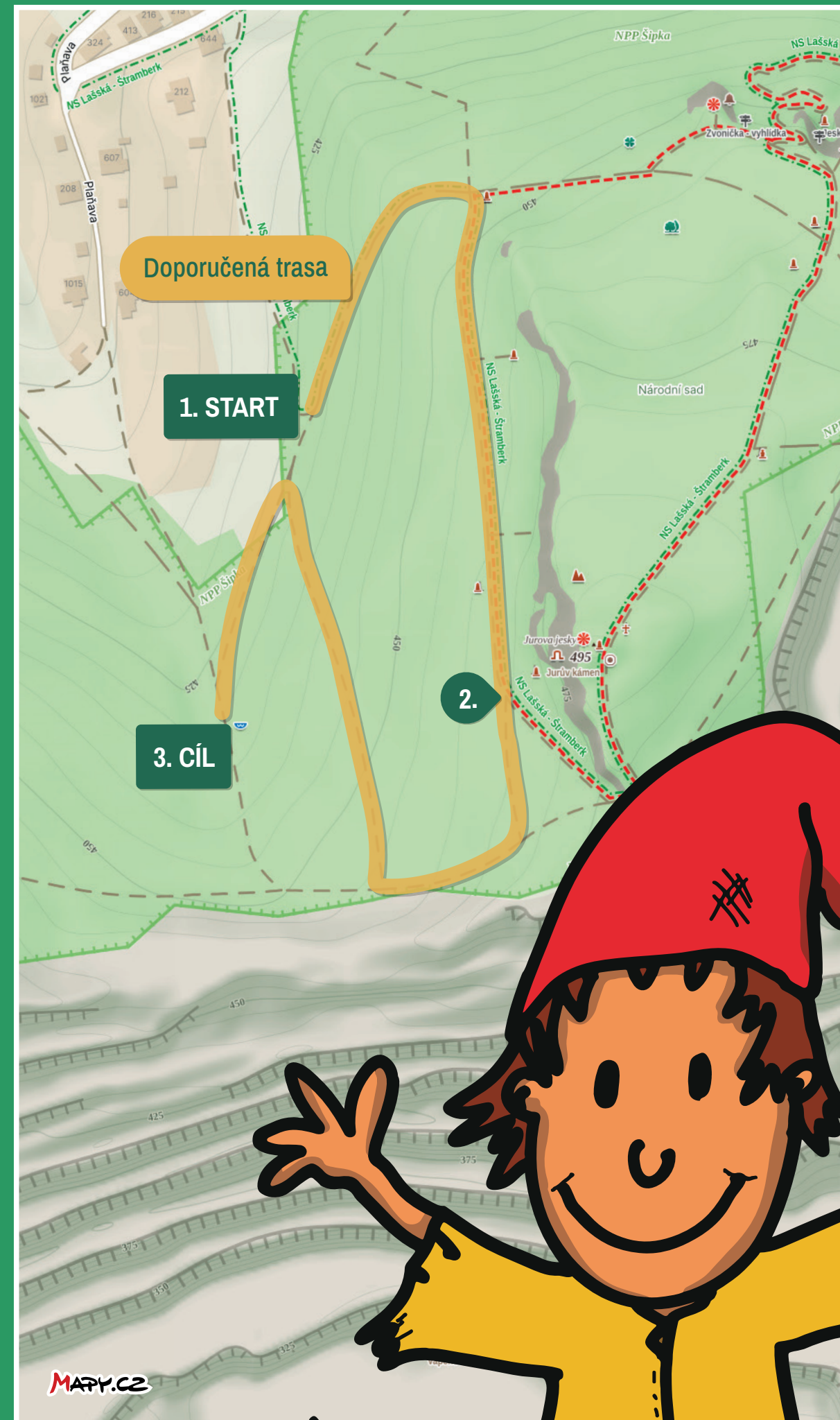
Hora Olivetská	2
Bělostný útes	6
Jurova hora	8

3. otázka

Jak vznikl Jurův kámen?

Cestovatelé si ze skály odtrhávali kusy jantaru na památku.	7
Malí černí trpaslíci zde nanosili všechno bílé kamení z protější hory.	5
Voda a vítr se podílely na erozi, odnášely bašské pískovce až zůstal jen vápencový skalní útes zvaný Jurův kámen.	4

Sečti body správných odpovědí. Skvělé! Získal jsi druhý klíč k pokladu. Vydej se za dalším! Pokračuj dál po cestě nahoru směrem k závoři. Poté se vydej směrem doprava, je to jen kousek dolů do sedla hory, v něm odboč doprava. Po levé straně pak za chvíli zahlédneš cestu ke Studánce míru. U studánky objevíš třetí klíč k pokladu.



## O Lašském pokladu

Hra pro všechny generace v nádherné krajině Lašské brány Beskyd tě s pomocí osmi tematických tras zavede na kouzelná místa v okolí Kopřivnice, Štramberka, Příbora a Hukvald. V cíli můžeš nejen vypátrat poklad, ale současně si díky krásným místům tohoto regionu uvědomit, že poklady se ukrývají na každém kroku.



Více na [www.lasskypoklad.cz](http://www.lasskypoklad.cz)

[www.lasska-brana.cz](http://www.lasska-brana.cz)

Instagram: [lasska\\_brana\\_beskyd](https://www.instagram.com/lasska_brana_beskyd)

Facebook: [LasskaBranaBeskyd](https://www.facebook.com/LasskaBranaBeskyd)



Které trasy jsou již odemčeny? Sleduj na [www.lasskypoklad.cz](http://www.lasskypoklad.cz)

### Kopřivnice

**K1:** Poklad Červeného kamene  
49.5815700N, 18.1666328E  
Turistická infotabule Janikovo sedlo na Lašské naučné stezce Kopřivnice

**K2:** Poklad Větrkovicé přehradě  
49.6169903N, 18.1867886E  
Cedule u bufetu na Větrkovicé přehradě

### Štramberk

**Š1:** Poklad na Kotouči  
49.5865364N, 18.1159256E  
Turistická infotabule Plaňava na Lašské naučné stezce Štramberk

**Š2:** Poklad štramberkých havírů  
49.5834439N, 18.0860400E  
Turistická infotabule u přístřešku v Libotinském údolí

### Příbor

**P1:** Poklad u rybníků  
49.6342836N, 18.1013150E  
Turistická infotabule Naučné stezky Borovecké rybníky č. 1

**P2:** Poklad města Příbora  
49.6408781N, 18.1404438E  
Turistická infotabule u Klášterního kostela sv. Valentina

### Hukvaldy

**H1:** Poklad hradní obory  
49.6228825N, 18.2230039E  
Turistická infotabule Naučné stezky hradní vrch č. 2

**H2:** Poklad řeky Ondřejnice  
49.6341006N, 18.2166489E  
Turistická infotabule Dolní Sklenov



# Lašský poklad



## Š1

### Trasa Š1: Poklad na Kotouči Stanoviště 3/3

Časová náročnost mezi stanovišti 1 až 3: cca 30 min (1 km)

Vydej se na cestu za pokladem. Na každém ze tří stanovišť ti skřítek Lašánek položí tři otázky. Pokud si s otázkou nevíš rady, hledej nápovědu přímo na infotabuli nebo v jejím okolí. Na každém ze tří stanovišť si sečti body správných odpovědí. Součet bodů si zapiš nebo dobře zapamatuj. Postupně tak získáš tři klíče, které ti na konci cesty pomohou k nalezení pokladu. Nepiš na tabuli, hru si lépe užijí i ostatní.

## Získej třetí klíč k pokladu:

1. otázka

Na velkém kameni nad studánkou se nachází spirála, která:

je symbolem léčivých účinků vody ze studánky	3
vznikla díky každodenním návštěvám studánky bájným hadem	2
slouží k vodním hrátkám – když do spirály naliješ vodu, můžeš pozorovat, jak si voda nachází cestu v nerovném terénu	7

2. otázka

Vrch Kotouče:

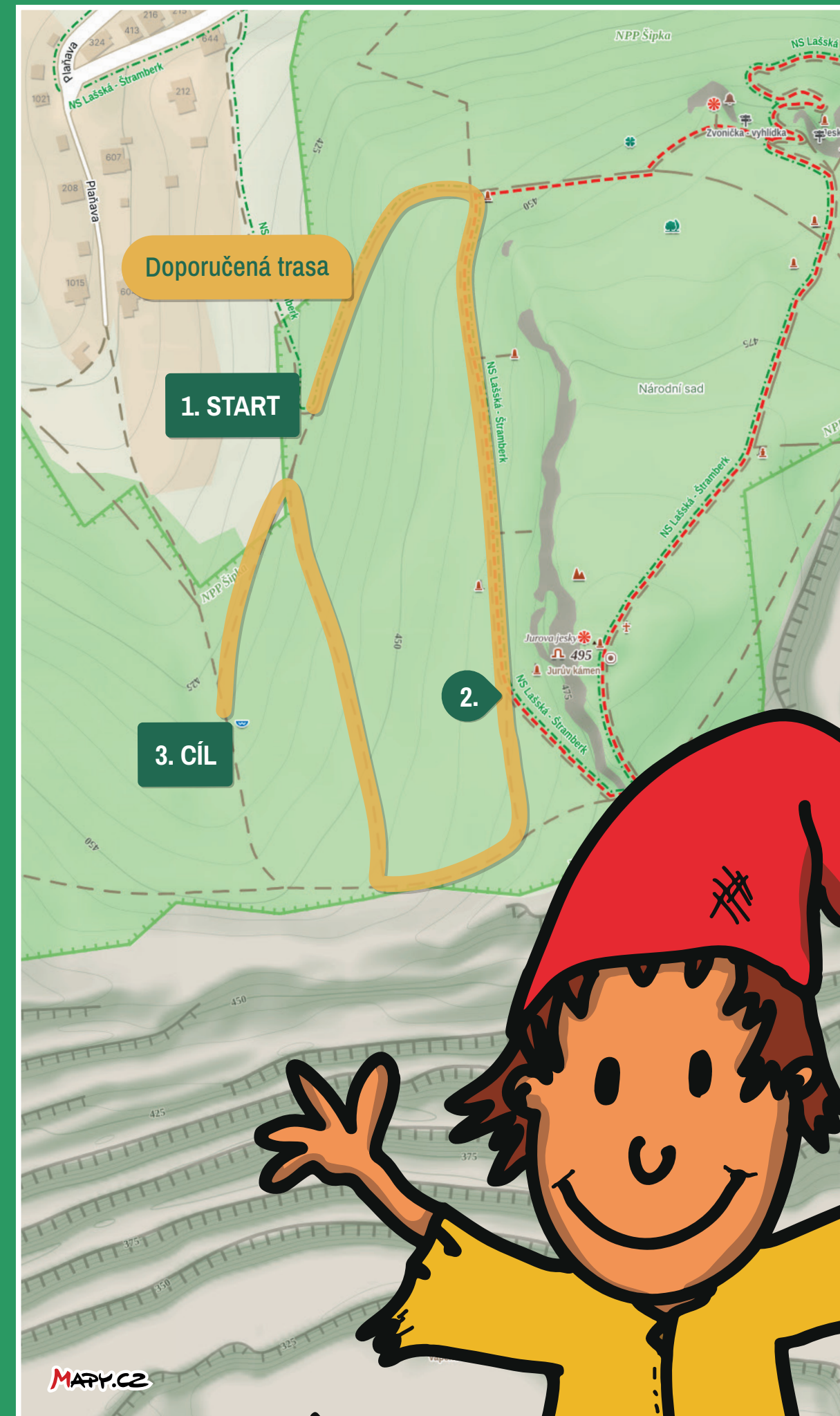
byl v dávných časech osídlen Kelty	9
byl obydlen Indiány, které vyobrazil malíř Zdeněk Burian	1
nebyl nikdy nikým obýván	4

3. otázka

Tzv. Perníková chaloupka:

stávala v místních lesích, žila v ní zlá ježibaba, která pekla uši	8
byla typickým keltským obydlím, které se zde dochovalo	6
stála v těchto místech, byla navržena malířem Bohumírem Jaroňkem a sloužila zejména turistům	5

Sečti body správných odpovědí a máš třetí klíč. Gratulujeme! Nedaleko odsud najdeš schránku. Všechny tři klíče k pokladu v přesném pořadí za sebou ti pomohou odemknout zámek a získat tak skutečný klíč k pokladu. Užij si jej, napiš Lašánkovi vzkaz a pak poklad znovu uzamkni a vrať klíč zpět do jeho skrýše, aby si poklad mohli užít i ostatní. Děkujeme!



## O Lašském pokladu

Hra pro všechny generace v nádherné krajině Lašské brány Beskyd tě s pomocí osmi tematických tras zavede na kouzelná místa v okolí Kopřivnice, Štramberka, Příbora a Hukvald. V cíli můžeš nejen vypátrat poklad, ale současně si díky krásným místům tohoto regionu uvědomit, že poklady se ukrývají na každém kroku.



Více na [www.lasskypoklad.cz](http://www.lasskypoklad.cz)

[www.lasska-brana.cz](http://www.lasska-brana.cz)

Instagram: [lasska\\_brana\\_beskyd](https://www.instagram.com/lasska_brana_beskyd)

Facebook: [LasskaBranaBeskyd](https://www.facebook.com/LasskaBranaBeskyd)



Které trasy jsou již odemčeny? Sleduj na [www.lasskypoklad.cz](http://www.lasskypoklad.cz)

### Kopřivnice

**K1:** Poklad Červeného kamene  
49.5815700N, 18.1666328E  
Turistická infotabule Janikovo sedlo na Lašské naučné stezce Kopřivnice

**K2:** Poklad Větrkovicé přehradě  
49.6169903N, 18.1867886E  
Cedule u bufetu na Větrkovicé přehradě

### Štramberk

**Š1:** Poklad na Kotouči  
49.5865364N, 18.1159256E  
Turistická infotabule Plaňava na Lašské naučné stezce Štramberk

**Š2:** Poklad štramberských havírů  
49.5834439N, 18.0860400E  
Turistická infotabule u přístřešku v Libotinském údolí

### Příbor

**P1:** Poklad u rybníků  
49.6342836N, 18.1013150E  
Turistická infotabule Naučné stezky Borovecké rybníky č. 1

**P2:** Poklad města Příbora  
49.6408781N, 18.1404438E  
Turistická infotabule u Klášterního kostela sv. Valentina

### Hukvaldy

**H1:** Poklad hradní obory  
49.6228825N, 18.2230039E  
Turistická infotabule Naučné stezky hradní vrch č. 2

**H2:** Poklad řeky Ondřejnice  
49.6341006N, 18.2166489E  
Turistická infotabule Dolní Sklenov