

Lašský poklad



K2

Trasa K2: Poklad Větrkovické přehrady Stanoviště 1/3

Čas. náročnost mezi stanovišti 1 až 3: cca 1 h (2,5 km)

Vydej se na cestu za pokladem. Na každém ze tří stanovišť ti skřítek Lašánek položí tři otázky. Pokud si s otázkou nevíš rady, hledej nápovědu na nedaleké infotabuli nebo v blízkém okolí. Na každém ze tří stanovišť si sečti body správných odpovědí. Součet bodů si zapiš nebo dobře zapamatuj. Postupně tak získáš tři klíče, které ti na konci cesty pomohou k nalezení pokladu. Nepiš na tabuli, hru si lépe užijí i ostatní.

Získej první klíč k pokladu:

1. otázka

Jak se říká potoku, ze kterého je vodní nádrž Větrkovice napájena?

Svatý potok	4
Svěcený potok	3
Svěděný potok	8

2. otázka

Zatopená plocha přehrady při maximální hladině vody je:

Téměř 20 ha	9
Téměř 25 ha	7
Téměř 30 ha	1

3. otázka

Ve kterém období bylo vodní dílo Větrkovice vybudováno?

1983-1985	2
1873-1875	6
1973-1975	5

Sečti body správných odpovědí. Skvělé! Získal jsi první klíč. Vydej se za dalším. Jdi dále po hrázi. Na konci hráze se vydej po ní pěšinou směrem do vrchu až ke kříži Pod Velovou. Druhý klíč hledej nedaleko od něj.



O Lašském pokladu

Hra pro všechny generace v nádherné krajině Lašské brány Beskyd tě s pomocí osmi tematických tras zavede na kouzelná místa v okolí Kopřivnice, Štramberka, Příbora a Hukvald. V cíli můžeš nejen vypátrat poklad, ale současně si díky krásným místům tohoto regionu uvědomit, že poklady se ukrývají na každém kroku.

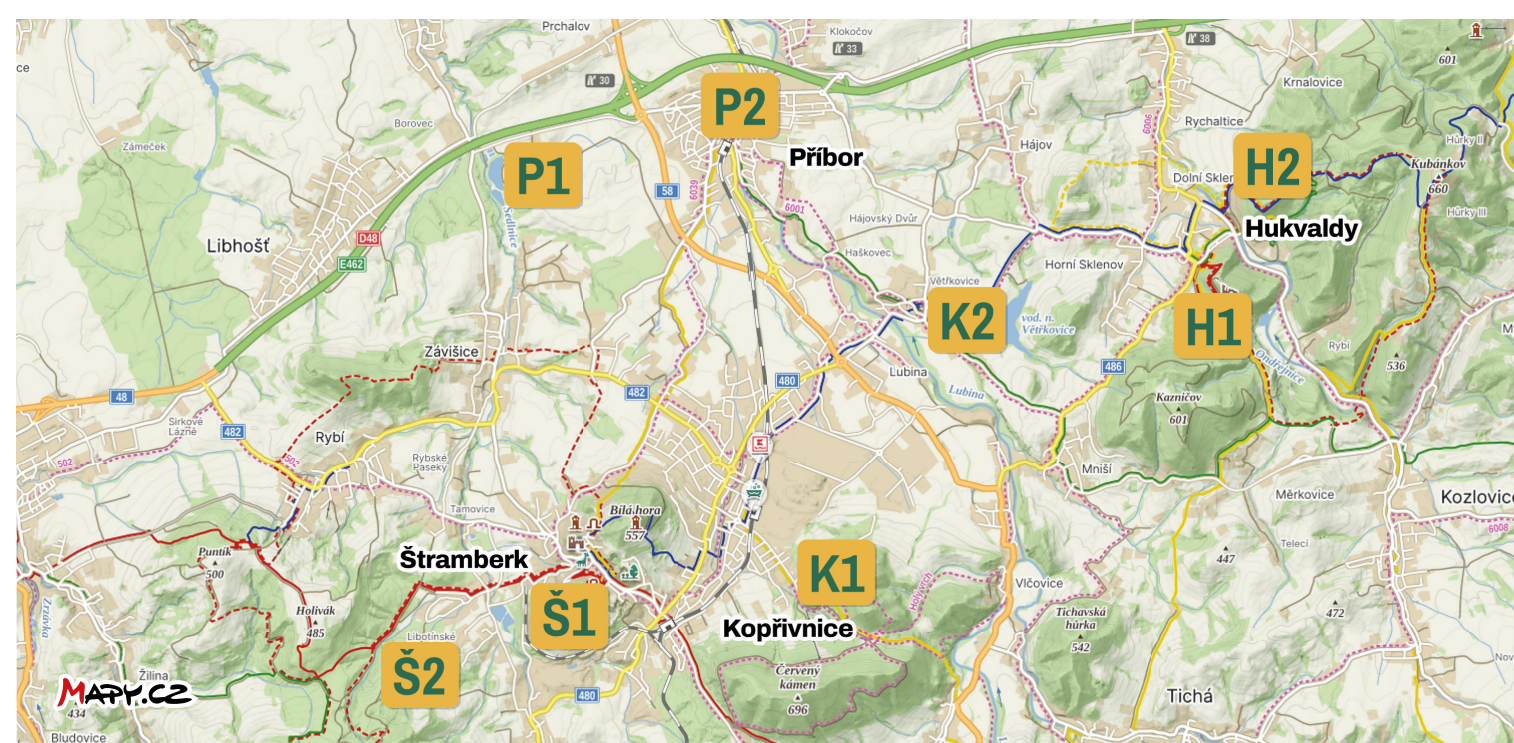


Více na www.lasskypoklad.cz

www.lasska-brana.cz

Instagram: [lasska_brana_beskyd](https://www.instagram.com/lasska_brana_beskyd)

Facebook: [LasskaBranaBeskyd](https://www.facebook.com/LasskaBranaBeskyd)



Které trasy jsou již odemčeny? Sleduj na www.lasskypoklad.cz

Kopřivnice

K1: Poklad Červeného kamene
49.5815700N, 18.1666328E
Turistická infotabule Janikovo sedlo na Lašské naučné stezce Kopřivnice

K2: Poklad Větrkovické přehrady
49.6169903N, 18.1867886E
Cedule u bufetu na Větrkovické přehradě

Štramberk

S1: Poklad na Kotouči
49.5865364N, 18.1159256E
Turistická infotabule Plaňava na Lašské naučné stezce Štramberk

S2: Poklad štramberských havířů
49.5834439N, 18.0860400E
Turistická infotabule u přístřešku v Libotinském údolí

Příbor

P1: Poklad u rybníků
49.6342836N, 18.1013150E
Turistická infotabule Naučné stezky Borovecké rybníky č. 1

P2: Poklad města Příbora
49.6429367N, 18.1429664E
Infotabule DiscGolfPark v parku za Kulturním domem v Příboře

Hukvaldy

H1: Poklad hradní obory
49.6228825N, 18.2230039E
Turistická infotabule Naučné stezky hradní vrch č. 2

H2: Poklad řeky Ondřejnice
49.6341006N, 18.2166489E
Turistická infotabule Dolní Sklenov

Lašský poklad



K2

Trasa K2: Poklad Větrkovické přehrady Stanoviště 2/3

Čas. náročnost mezi stanovišti 1 až 3: cca 1 h (2,5 km)

Vydej se na cestu za pokladem. Na každém ze tří stanovišť ti skřítek Lašánek položí tři otázky. Pokud si s otázkou nevíš rady, hledej nápovědu na nedalekých infonosičích nebo v blízkém okolí. Na každém ze tří stanovišť si sečti body správných odpovědí. Součet bodů si zapiš nebo dobře zapamatuj. Postupně tak získáš tři klíče, které ti na konci cesty pomohou k nalezení pokladu. Nepiš na tabuli, hru si lépe užijí i ostatní.

Získej druhý klíč k pokladu:

1. otázka

V okolí místa, kde stojíš, můžeš zpravidla pozorovat širokolisté

kované květy	7
suché trávníky	4
vzácné stromy	1

2. otázka


V jaké nadmořské výšce se nachází kopec Pod Velovou

540 m	5
440 m	2
340 m	8

3. otázka

Ve kterém roce byl postaven kříž, který je dominantou vyhlídky Pod Velovou?

1829	6
1859	3
1959	9



Sečti body správných odpovědí. Skvělé! Získal jsi druhý klíč. Vydej se za dalším. Jdi po polní pěšině směrem na nedaleký Kabuďův vrch. (Alternativní cesta vede dál po silnici a pak cestou ze strany od Mnišího.) Třetí klíč najdeš u vyhlídky na jeho vrcholu.

O Lašském pokladu

Hra pro všechny generace v nádherné krajině Lašské brány Beskyd tě s pomocí osmi tematických tras zavede na kouzelná místa v okolí Kopřivnice, Štramberka, Příboru a Hukvald. V cíli můžeš nejen vypátrat poklad, ale současně si díky krásným místům tohoto regionu uvědomit, že poklady se ukrývají na každém kroku.

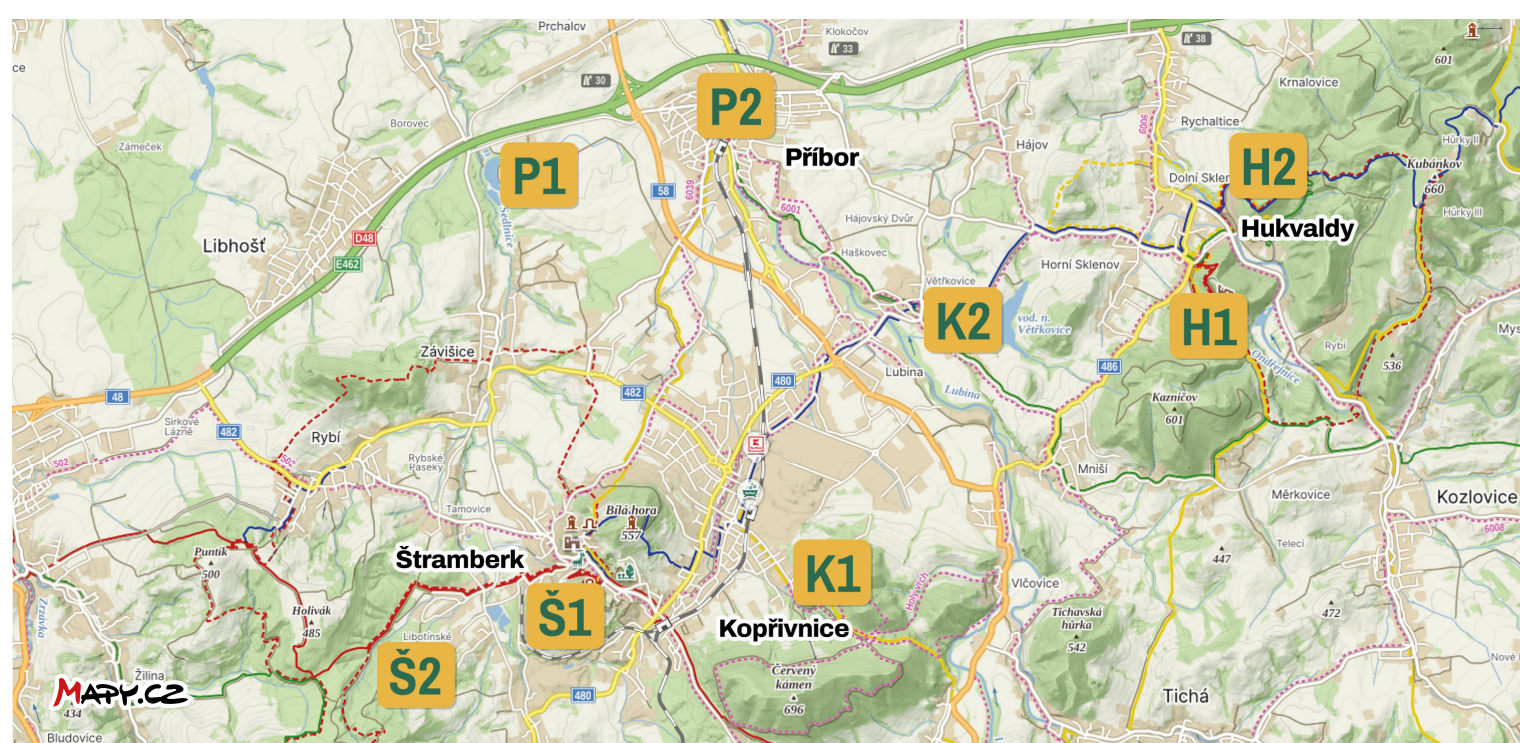


Více na www.lasskypoklad.cz

www.lasska-brana.cz

© lasska_brana_beskyd

f LasskaBranaBeskyd



Které trasy jsou již odemčeny? Sleduj na www.lasskypoklad.cz

Kopřivnice

K1: Poklad Červeného kamene
49.5815700N, 18.1666328E
Turistická infotabule Janikovo sedlo na Lašské naučné stezce Kopřivnice

K2: Poklad Větrkovické přehrady
49.6189903N, 18.1867886E
Cedule u bufetu na Větrkovické přehradě

Štramberk

S1: Poklad na Kotouči
49.5865364N, 18.1159256E
Turistická infotabule Plaňava na Lašské naučné stezce Štramberk

S2: Poklad štramberských havířů
49.5834439N, 18.0860400E
Turistická infotabule u přístřešku v Libotinském údolí

Příbor

P1: Poklad u rybníků
49.6342836N, 18.1013150E
Turistická infotabule Naučné stezky Borovecké rybníky č. 1

P2: Poklad města Příboru
49.6429367N, 18.1429664E
Infotabule DiscGolfPark v parku za Kulturním domem v Příboře

Hukvaldy

H1: Poklad hradní obory
49.6228825N, 18.2230039E
Turistická infotabule Naučné stezky hradní vrch č. 2

H2: Poklad řeky Ondřejnice
49.6341006N, 18.2166489E
Turistická infotabule Dolní Sklenov

Lašský poklad



K2

Trasa K2: Poklad Větrkovické přehrady Stanoviště 3/3

Čas. náročnost mezi stanovišti 1 až 3: cca 1 h (2,5 km)

Vydej se na cestu za pokladem. Na každém ze tří stanovišť ti skřítek Lašánek položí tři otázky. Pokud si s otázkou nevíš rady, hledej nápovědu na nedalekých infonosičích nebo v blízkém okolí. Na každém ze tří stanovišť si sečti body správných odpovědí. Součet bodů si zapiš nebo dobře zapamatuj. Postupně tak získáš tři klíče, které ti na konci cesty pomohou k nalezení pokladu. Nepiš na tabuli, hru si lépe užijí i ostatní.

Získej třetí klíč k pokladu:

1. otázka

Zjisti, jaká je nadmořská výška vrcholů Malá Stolová a Velká Stolová. Jaký je přibližný výškový rozdíl mezi nimi?

1010 m	1
jsou stejně vysoké	4
36 metrů	8

2. otázka

Nedaleko Pustevnů vrchol s nadmořskou výškou 1084 m. Jak se mu říká?

Tanečník	9
Tanečnice	7
Tančírna	3

3. otázka

Při dobré viditelnosti můžeš zahlédnout nejvyšší horu Hrubého Jeseníku a zároveň i Moravy s nadmořskou výškou 1492 m zvaný:

Jeseník	6
Děd	2
Praděd	9

Sečti body správných odpovědí a máš třetí klíč. Gratulujeme! Nedaleko odsud najdeš schránku. Všechny tři klíče k pokladu v přesném pořadí za sebou ti pomohou odemknout zámek a získat tak skutečný klíč k pokladu. Užij si jej, napiš Lašánkovi vzkaz a pak poklad znovu uzamkni a vrať klíč zpět do jeho skrýše, aby si poklad mohli užít i ostatní. Děkujeme!



O Lašském pokladu

Hra pro všechny generace v nádherné krajině Lašské brány Beskyd tě s pomocí osmi tematických tras zavede na kouzelná místa v okolí Kopřivnice, Štramberka, Příboru a Hukvald. V cíli můžeš nejen vypátrat poklad, ale současně si díky krásným místům tohoto regionu uvědomit, že poklady se ukrývají na každém kroku.

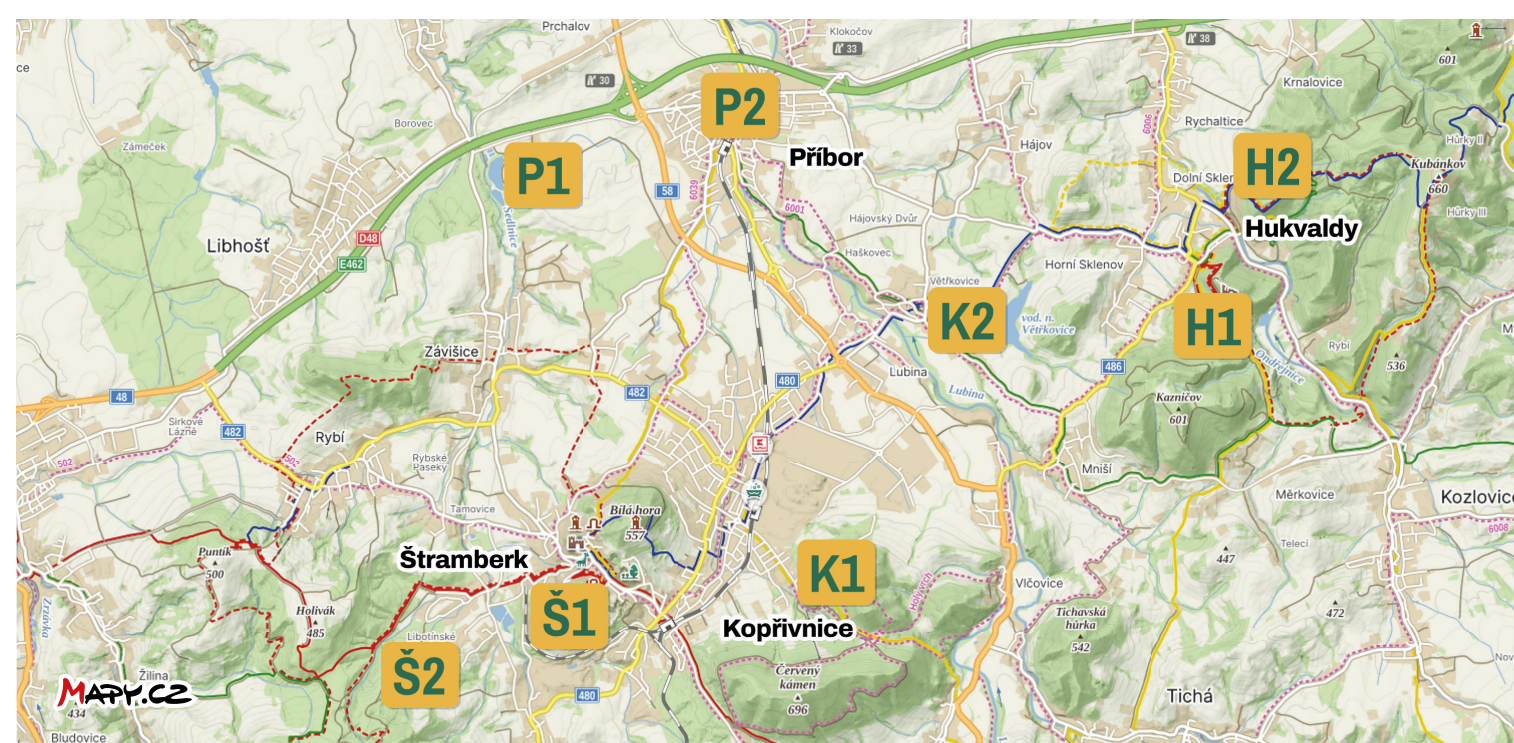


Více na www.lasskypoklad.cz

www.lasska-brana.cz

© lasska_brana_beskyd

f LasskaBranaBeskyd



Které trasy jsou již odemčeny? Sleduj na www.lasskypoklad.cz

Kopřivnice

K1: Poklad Červeného kamene
49.5815700N, 18.1666328E
Turistická infotabule Janikovo sedlo na Lašské naučné stezce Kopřivnice

K2: Poklad Větrkovické přehrady
49.6189903N, 18.1867886E
Cedule u bufetu na Větrkovické přehradě

Štramberk

S1: Poklad na Kotouči
49.5865364N, 18.1159256E
Turistická infotabule Plaňava na Lašské naučné stezce Štramberk

S2: Poklad štramberských havířů
49.5834439N, 18.0860400E
Turistická infotabule u přístřešku v Libotínském údolí

Příbor

P1: Poklad u rybníků
49.6342836N, 18.1013150E
Turistická infotabule Naučné stezky Borovecké rybníky č. 1

P2: Poklad města Příboru
49.6429367N, 18.1429664E
Infotabule DiscGolfPark v parku za Kulturním domem v Příboře

Hukvaldy

H1: Poklad hradní obory
49.6228825N, 18.2230039E
Turistická infotabule Naučné stezky hradní vrch č. 2

H2: Poklad řeky Ondřejnice
49.6341006N, 18.2166489E
Turistická infotabule Dolní Sklenov